

Полоцкое

БЮРО РЕГИСТРАЦИИ И ТЕХНИЧЕСКОЙ
ИНВЕНТАРИЗАЦИИ
ГОРОД (НОЕ.) Верхнеровинск

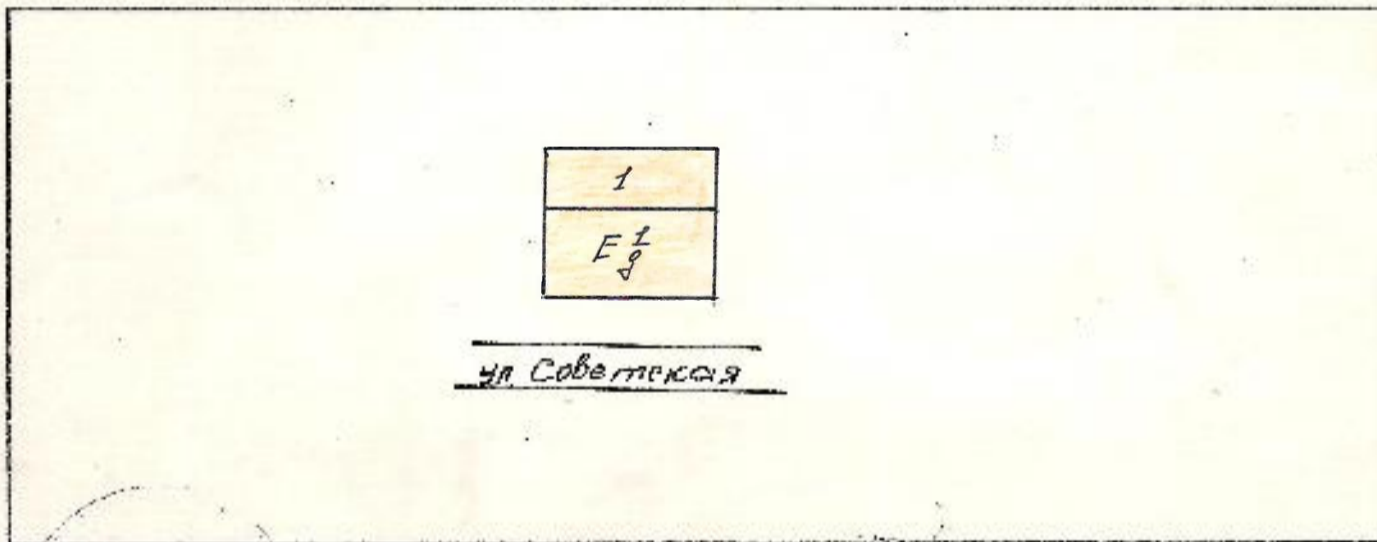
Форма технического паспорта
утверждена приказом министра
жилищно-коммунального хозяй-
ства БССР от 13.02.99 г. № 31.

ТЕХНИЧЕСКИЙ ПАСПОРТ
на общественное здание
(сооружение)

Составлен по состоянию на "20" // _____ 1998 г.

АДРЕС: ул. Советская-80, г. Верхнеровинск
ВЛАДЕЛЕЦ ОРТО Верхнеровинского рай ПО
ОСНОВАНИЕ ВЛАДЕНИЯ Регистрационное удостоверение № 72
от 07.07.99 г.

СХЕМА РАСПОЛОЖЕНИЯ ЗДАНИЯ (СООРУЖЕНИЯ)



Начальник бюро технической инвентаризации

(В.Т. Ланса)

М. П.

1. Республика Беларусь	1500000000
2. Область <i>Витебская</i>	
3. Город (поселок и др.) <i>Верхнедвинск</i>	
4. Район	
5. Сельский Совет	
6. Улица <i>Советская</i>	
7. Номер дома <i>80</i>	11. Квартал
8. Номер корпуса	12. Номер участка
9. Инвент. номер	13. Номер картограммы
10. Литер <i>E I</i>	14. Категория фонда <i>200</i>

1. Техническая характеристика здания (сооружения)

Магазин №3
(тип, назначение, количество мест, помещений и т.д.)

2. Собственники (фондодержатели)	Долевое участие	№ реестра
<i>ОРТО Верхнедвинского РайПО</i>	<i>целое</i>	<i>1-098</i>

3. Общие сведения

1. Серия, тип проекта <i>ЛНРЛВЦ</i>	9. Число квартир, шт.	
2. Число этажей, шт. <i>1</i>	10. Число жилых комнат, шт.	
3. Площадь застройки в кв. м <i>127</i>	11. Материал стен <i>дерево</i>	
4. Объем здания, куб. м <i>220</i>	12. Год постройки <i>1954</i>	
5. Общ. площадь здания, кв. м <i>61</i>	13. Восстановительная стоимость, руб. <i>на 01.06.98 г.</i>	<i>161000000</i>
5А. в т.ч. подвала, кв. м	14. Действительная стоим., руб.	
6. Площадь непробитых помещений, кв. м <i>92</i>	15. Физический износ в %% <i>39</i>	
7. Полезная площадь жилых помещений, кв. м	16.	
8. Жилая площадь, кв. м		

9. Техническое описание конструктивных элементов и инженерного оборудования основного строения

№№ п.п	Наименование конструктивных элементов	Описание конструктивных элементов (материал, конструкция, отделка и прочие)	Износ, %	
1	2	3	4	
1.	Фундамент	<i>бутовый</i>		
2.	а. Наружные, внутрен. капителны	<i>бревенчатые, облож. кирпичом</i>		
	б. Перегородки	<i>бревенчатые</i>		
3.	Перекрытия	Чердачные	<i>деревянные</i>	
		Междуэтажные		
		Подвальные		
4.	Крыша	<i>щипцовая</i>		
5.	Полы	<i>дощатые</i>		
6.	Проемы	Оконные	<i>двойные</i>	
		Дверные	<i>простые</i>	
7.	Отделочные работы	Наружная отделка		
		а.		
		б.		
		Внутренняя отделка		
8.	Санитарно-электротехнические работы	Центральное отопление	<i>водяное</i>	
		Печное отопление		
		Водопровод		
		Электроосвещение	<i>откр. проводка</i>	
		Радио		
		Телефон		
		Телевидение		
		Ванны	с газов. колонкой	
			с дров. колонкой	
			с гор. водой	
		Горячее водоснабжение		
		Вентиляция		
		Газоснабжение		
		Мусоропровод		
Лифты				
Канализация				
9.	Разные работы			

11. Особые отметки

ПРИЛОЖЕНИЕ:

1. поэтажные планы на листах /

2. План земельного участка на листах

Паспорт составил "20" / 11 / 1998 г. (Телыцина Е.В.)

Паспорт проверил " / / 199 / г. (/)

**Дзяржаўны камітэт
па маёмасці Рэспублікі Беларусь**
Рэспубліканскае унітарнае прадпрыемства
«Віцебскае агенцтва па дзяржаўнай
рэгістрацыі і зямельнаму кадастру»
**ПОЛОЦКІ ФІЛІАЛ
ВЕРХНЯДЗВІНСКАЕ БЮРО**
вул. Міра, 4, 211631, г. Верхнедзвінск,
Віцебская вобласць
тэл./факс (02151) 5 70 50

**Государственный комитет
по имуществу Республики Беларусь**
Республиканское унитарное предприятие
«Витебское агентство по государственной
регистрации и земельному кадастру»
**ПОЛОЦКИЙ ФИЛИАЛ
ВЕРХНЕДВИНСКОЕ БЮРО**
ул. Мира, 4, 211631, г. Верхнедзвинск
Витебская область
тел.факс (02151) 5 70 50

Регистратор *Шиманская Татьяна Леонидовна*

Исходящий № 980/15-14/69 от 17.06.2015 г.

Верхнедвинское районное потребительское общество, Витебская обл., Верхнедвинский р-н, г. Верхнедвинск, ул. Гагарина, д.58


УВЕДОМЛЕНИЕ

о внесении исправлений в документы единого государственного регистра недвижимого имущества, прав на него и сделок с ним

Выдано: Верхнедвинскому районному потребительскому обществу, в том, что по заявлению от 12.06.2015 № 1781/15:980 на основании справки, выданной Полоцким филиалом республиканского унитарного предприятия "Витебское агентство по государственной регистрации и земельному кадастру" № 05-05/656 от 25.05.2015 г. внесены исправления в документы единого государственного регистра недвижимого имущества, прав на него и сделок с ним в отношении земельного участка с кадастровым номером 221050100001002075 следующего содержания: в строке "Адрес" вместо слов "Витебская обл., Верхнедвинский р-н, г. Верхнедвинск" читать "Витебская обл., Верхнедвинский р-н, г. Верхнедвинск, ул. Советская, 80"

Регистратор

17 июня 2015 г.



Шиманская Т.Л.

**Дзяржаўны камітэт
на маёмасці Рэспублікі Беларусь**
Рэспубліканскае унітарнае прадпрыемства
«Віцебскае агенцтва па дзяржаўнай
рэгістрацыі і зямельнаму кадастру»
**ПОЛОЦКІ ФІЛІАЛ
ВЕРХНЯДЗВІНСКАЕ БЮРО**
вул. Міра, 4, 211631, г. Верхнедзвінск,
Віцебская вобласць
тэл./факс (02151) 5 70 50

**Государственный комитет
по имуществу Республики Беларусь**
Республиканское унитарное предприятие
«Витебское агентство по государственной
регистрации и земельному кадастру»
**ПОЛОЦКИЙ ФИЛИАЛ
ВЕРХНЕДВИНСКОЕ БЮРО**
ул. Мира, 4, 211631, г. Верхнедзвинск
Витебская область
тел.факс (02151) 5 70 50

Регистратор *Шиманская Татьяна Леонидовна*

Исходящий № 980/15-14/69 от 17.06.2015 г.

Верхнедвинское районное потребительское общество, Витебская обл., Верхнедвинский р-н, г. Верхнедвинск, ул. Гагарина, д.58


УВЕДОМЛЕНИЕ

о внесении исправлений в документы единого государственного регистра недвижимого имущества, прав на него и сделок с ним

Выдано: Верхнедвинскому районному потребительскому обществу, в том, что по заявлению от 12.06.2015 № 1781/15:980 на основании справки, выданной Полоцким филиалом республиканского унитарного предприятия "Витебское агентство по государственной регистрации и земельному кадастру" № 05-05/656 от 25.05.2015 г. внесены исправления в документы единого государственного регистра недвижимого имущества, прав на него и сделок с ним в отношении земельного участка с кадастровым номером 221050100001002075 следующего содержания: в строке "Адрес" вместо слов "Витебская обл., Верхнедвинский р-н, г. Верхнедвинск" читать "Витебская обл., Верхнедвинский р-н, г. Верхнедвинск, ул. Советская, 80"

Регистратор

17 июня 2015 г.



Шиманская Т.Л.

**РЕСПУБЛИКА БЕЛАРУСЬ
ЕДИНЫЙ ГОСУДАРСТВЕННЫЙ РЕГИСТР НЕДВИЖИМОГО
ИМУЩЕСТВА, ПРАВ НА НЕГО И СДЕЛОК С НИМ**

Государственный комитет по имуществу Республики Беларусь

Республиканское унитарное предприятие "Витебское агентство по
государственной регистрации и земельному кадастру"

Полоцкий филиал
Верхнедвинское бюро

**СВИДЕТЕЛЬСТВО (УДОСТОВЕРЕНИЕ) № 251/475-18078
о государственной регистрации**

По заявлению от 21 февраля 2022 года № 194/22:475

в отношении **капитального строения** с инвентарным номером 251/С-69117, расположенного по адресу: Витебская обл., Верхнедвинский р-н, г. Верхнедвинск, ул. Советская, 80, площадь - 60.7 кв.м., назначение - Здание специализированное розничной торговли, наименование - магазин № 3

произведена государственная регистрация:

1. перехода права собственности на капитальное строение, правообладатель – юридическое лицо, резидент Республики Беларусь Витебское областное потребительское общество (форма собственности - частная).

в отношении **земельного участка** с кадастровым номером 221050100001002075, расположенного по адресу: Витебская обл., Верхнедвинский р-н, г. Верхнедвинск, ул. Советская, 80, площадь - 0.0162 га, целевое назначение - для использования под магазин

произведена государственная регистрация:

1. перехода прав, ограничений (обременений) прав на земельный участок (право постоянного пользования), правообладатель – юридическое лицо, резидент Республики Беларусь Витебское областное потребительское общество.

Приложение:

1) земельно-кадастровый план земельного участка.

Примечание: нет.

Свидетельство составлено 21 февраля 2022 года
Регистратор *Томашевич Наталья Евгеньевна* 475



ЕДИНЫЙ ГОСУДАРСТВЕННЫЙ РЕГИСТР НЕДВИЖИМОГО ИМУЩЕСТВА, ПРАВ НА НЕГО И СДЕЛОК С НИМ

ЗЕМельНО-КАДАСТРОВЫЙ ПЛАН ЗЕМельНОГО УЧАСТКА

Кадастровый номер: 221050100001002075

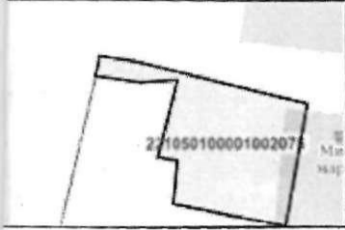
Площадь участка: 0,0162 га

Местность: Витебская обл., Верхнедвинский р-н, г. Верхнедвинск, ул. Советская, 80

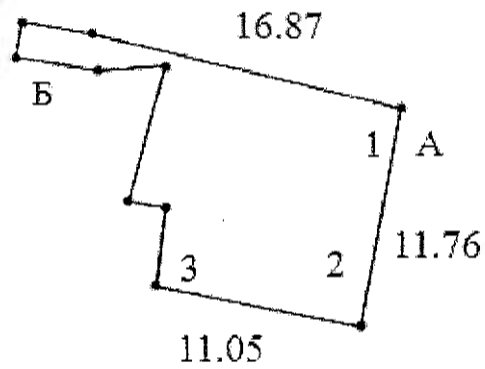
Предельное назначение: для использования под магазин

Категория земель: Земли населенных пунктов, садоводческих товариществ, дачных кооперативов

Масштаб плана: 1:500



Номера точек	Меры линий, м
3 - 4	4.16
4 - 5	1.93
5 - 6	7.49
6 - 7	3.6
7 - 8	4.39
8 - 9	1.94
9 - 10	3.77



ОПИСАНИЕ СМЕЖНЫХ ЗЕМЕЛЬ

От точки	До точки	Кадастровый блок и номер земельного участка
А	Б	1.79
Б	А	Зарегистрированные земельные участки отсутствуют

УСЛОВНЫЕ ОБОЗНАЧЕНИЯ

- ② - код охранной зоны и ее площадь
- 0.2500 - граница земельного участка
- - точка поворота границы земельного участка

Сведения об организации, выдавшей документ

Верхнедвинское бюро Полоцкого филиала
Республиканского унитарного предприятия
"Витебское агентство по государственной
регистрации и земельному кадастру"

регистратор недвижимости

Томашевич Н. Е.

21.02.2022

ПРОШНУРОВАНО, ПРОНУМЕРОВАНО И
СИФЕРЕНО ПЕЧАТЬЮ НА *12/12* ПИСТАХ
Регистратор _____

